COMUNE DI GABICCE MARE
Provincia di Pesaro-Urbino

# Piano Comunale Inquinamento Costiero

## TAV. 1 - INQUADRAMENTO GENERALE

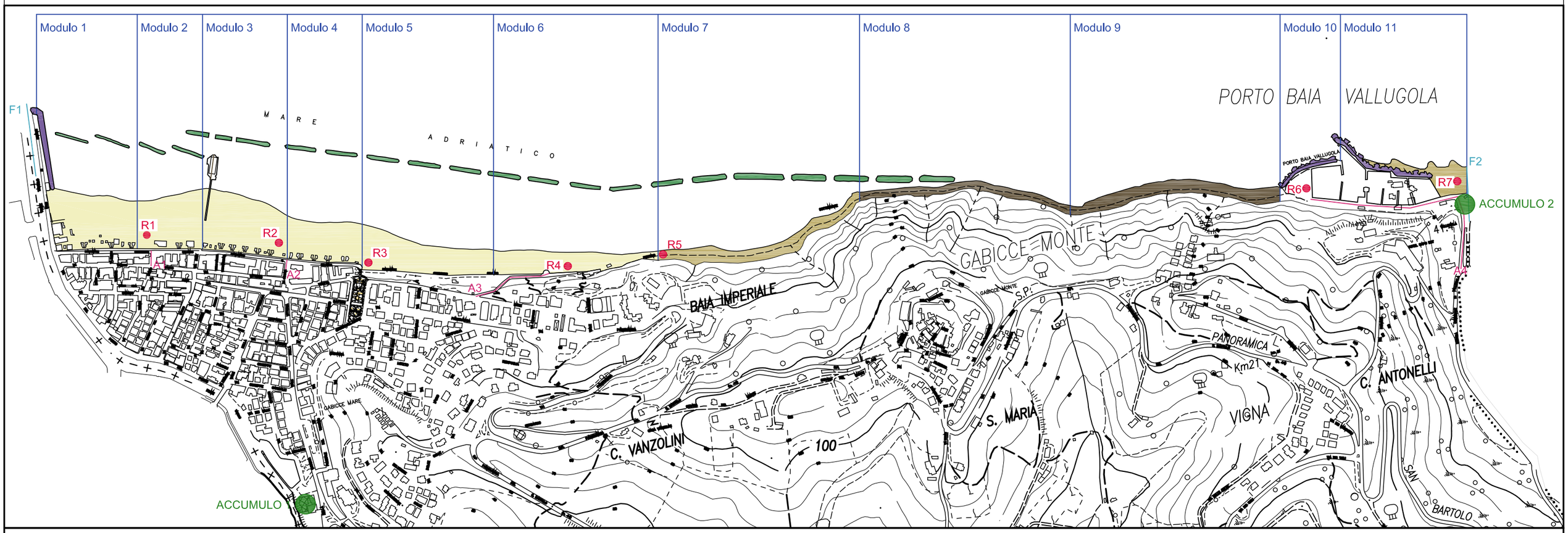


# Legenda:

**Immersione corsi d'acqua**
- F1 - Fiume Tavollo
- F2 - Fosso Vallugola

**Accessi carrabili in spiaggia**
- A1 - Via Trento
- A2 - Via Cadorna
- A3 - Viale Mare spiaggia libera sottomonte
- A4 - Vallugola Porto

**Punti di Raccolta**
- R1 - Stabilimento Bagni 10
- R2 - Stabilimento Bagni 21
- R3 - Stabilimento Bagni 26
- R4 - Stabilimento Spiaggia Libera
- R5 - Fortino sottomonte
- R6 - Piazzale Rimessaggio Vallugola
- R7 - Stabilimento Bagni Vallugola

**Tipologia di costa**
- Scogli
- Scogliere frangiflutti
- Spiaggia ciottolosa
- Spiaggia ciottolosa con sabbia
- Spiaggia sabbiosa

**Moduli di intervento**
- n° Modulo

**Punti di Accumulo**
- Accumulo 1 - Parcheggio Viale della Vittoria
- Accumulo 2 - Parcheggio Vallugola

N
O
E
S

COMUNE DI GABICCE MARE
Provincia di Pesaro-Urbino

# Piano Comunale Inquinamento Costiero

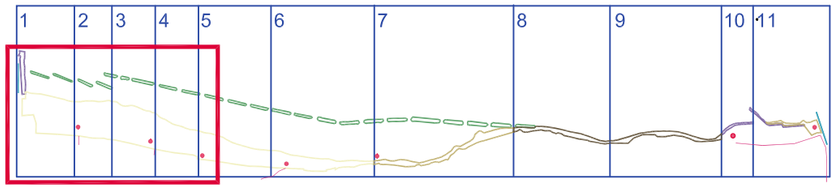

TAV. 2 - Area dettaglio

## TAV. 2 - Dettaglio aree Moduli n° 1 - 2 - 3 - 4

**Legenda:**

**Immersione corsi d'acqua**
- F1 - Fiume Tavollo

**Accessi carrabili in spiaggia**
- A1 - Via Trento
- A2 - Via Cadorna

**Accessi carrabili in spiaggia**
- R1 - Stabilimento Bagni 10
- R2 - Stabilimento Bagni 21

**Tipologia di costa**
- Scogli
- Scogliere frangiflutti
- Spiaggia ciottolosa
- Spiaggia sabbiosa

**Moduli di intervento**
- n° Modulo

N
O
E
S

COMUNE DI GABICCE MARE
Provincia di Pesaro-Urbino

# Piano Comunale Inquinamento Costiero

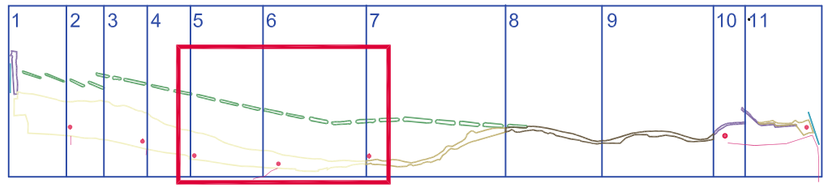


TAV. 3 - Area dettaglio

## TAV. 3 - Dettaglio aree Moduli n° 5 - 6




**Legenda:**

**Immersione corsi d'acqua**

**Accessi carrabili in spiaggia**
- A3 - Viale Mare Spiaggia Libera Sottomonte

**Accessi carrabili in spiaggia**
- R3 - Stabilimento Bagni 26
- R4 - Stabilimento Spiaggia Libera
- R5 - Fortino Sottomonte

**Tipologia di costa**
- Scogliere frangiflutti
- Spiaggia ciottolosa
- Spiaggia sabbiosa

**Moduli di intervento**
- n° Modulo

N
O
E
S

COMUNE DI GABICCE MARE
Provincia di Pesaro-Urbino

# Piano Comunale Inquinamento Costiero

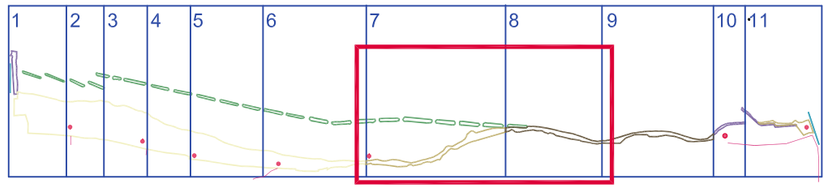

TAV. 4 - Area dettaglio

## TAV. 4 - Dettaglio aree Moduli n° 7 - 8




**Legenda:**

**Immersione corsi d'acqua**

**Accessi carrabili in spiaggia**

**Accessi carrabili in spiaggia**
- R5 - Fortino Sottomonte

**Tipologia di costa**
- Scogliere frangiflutti
- Spiaggia ciottolosa
- Spiaggia ciottolosa con sabbia

**Moduli di intervento**
- n° Modulo

N
O
E
S

COMUNE DI GABICCE MARE
Provincia di Pesaro-Urbino

# Piano Comunale Inquinamento Costiero

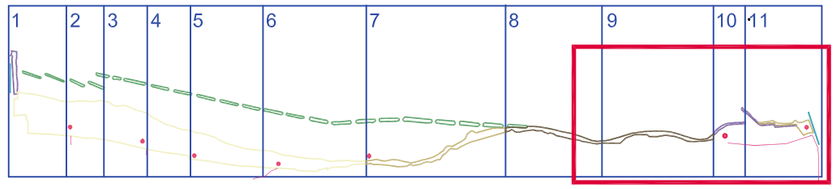


TAV. 5 - Area dettaglio

## TAV. 5 - Dettaglio aree Moduli n° 7 - 8

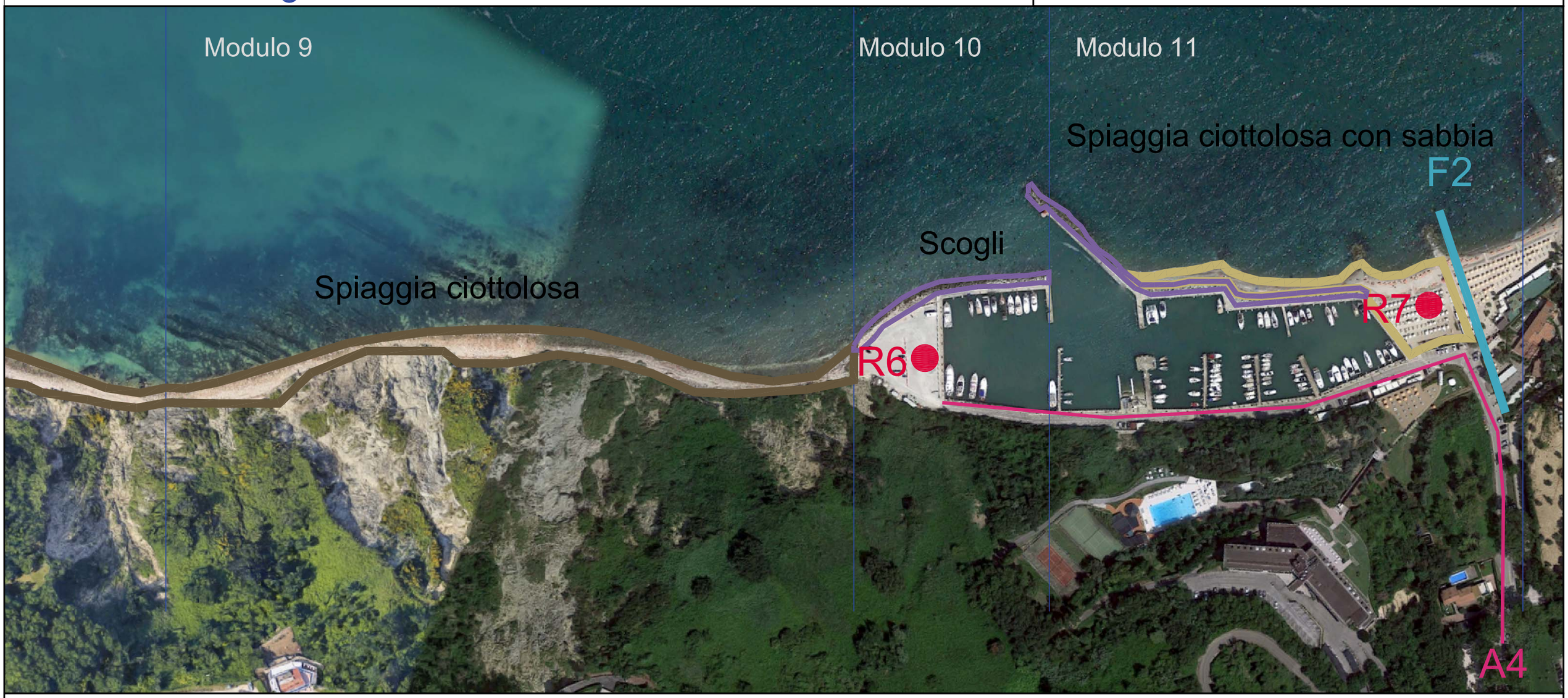


**Legenda:**

**Immersione corsi d'acqua**
- F2 - Fosso Vallugola

**Accessi carrabili in spiaggia**
- A4 - Vallugola Porto

**Accessi carrabili in spiaggia**
- R6 - Piazzale Rimessaggio Vallugola
- R7 - Stabilimento Bagni Vallugola

**Tipologia di costa**
- Scogli
- Spiaggia ciottolosa
- Spiaggia ciottolosa con sabbia

- n° Modulo

N
O
E
S